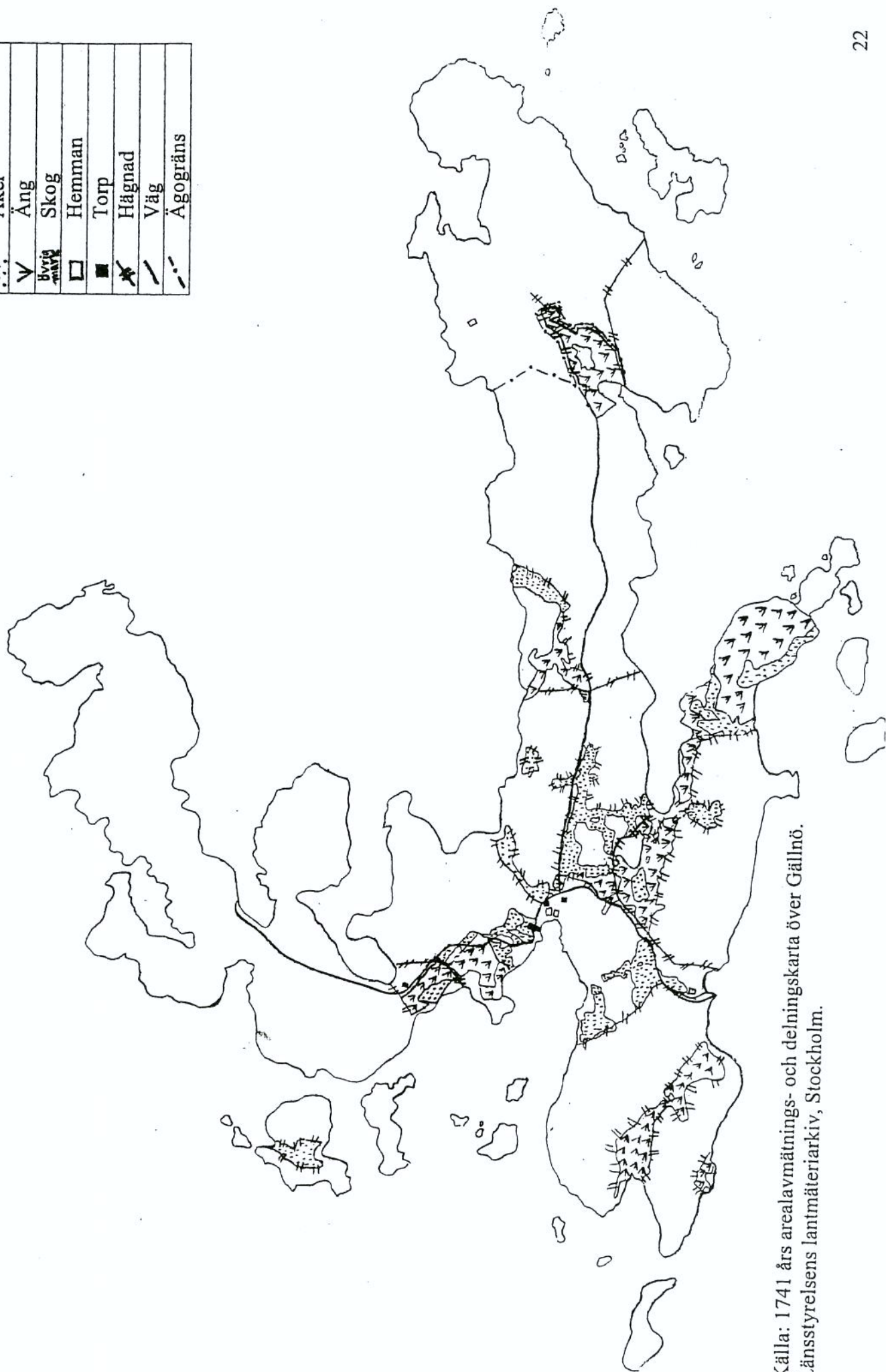


Bilaga 1. Markanvändningen på Gällnö år 1741.

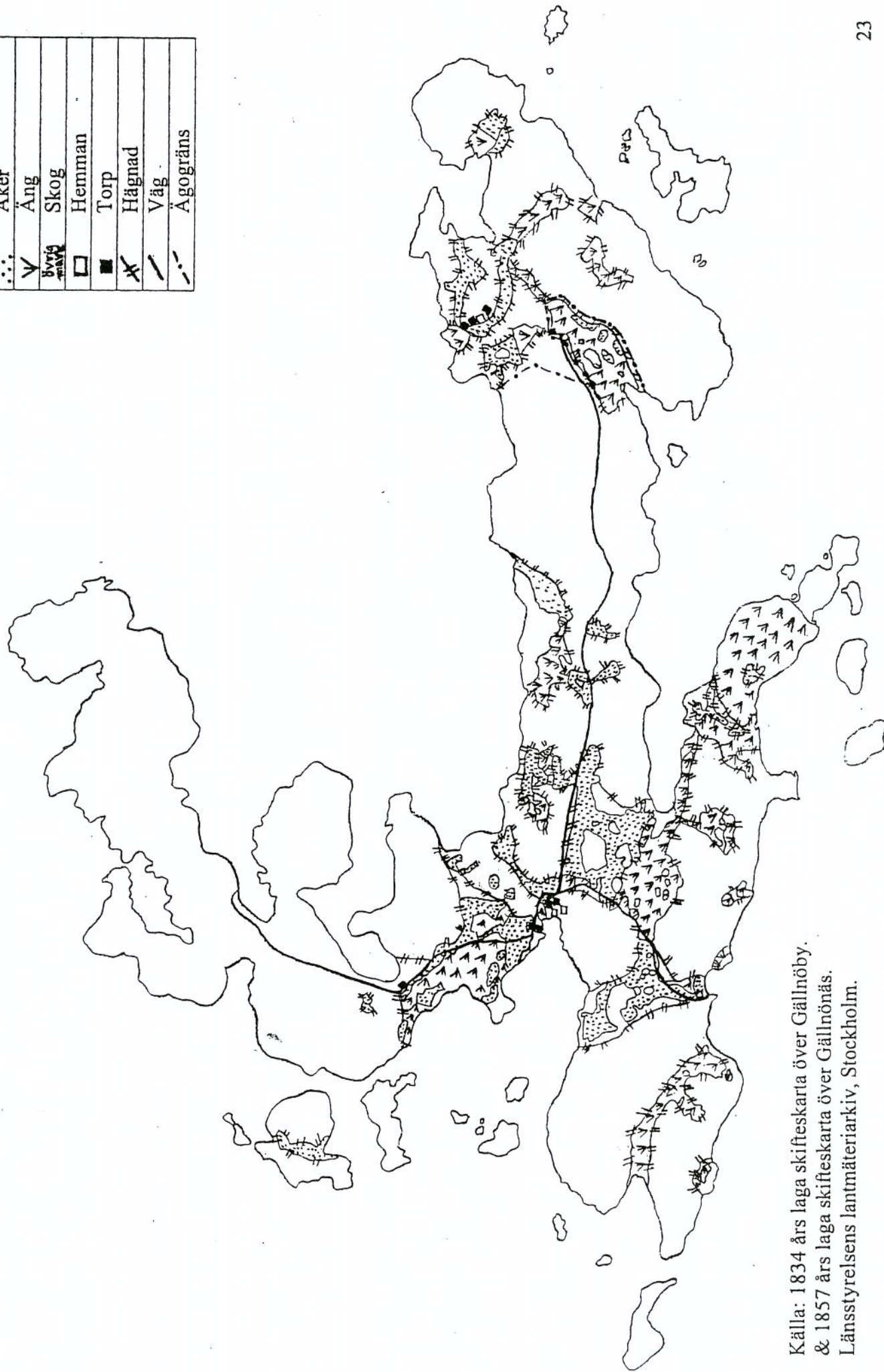
TECKENFÖRKLARING:	
⋯⋯⋯	Åker
∇	Äng
▨	Skog
□	Hemman
■	Torp
✶	Hägnad
—	Väg
- - -	Ägo gräns



Källa: 1741 års arealavmättnings- och delningskarta över Gällnö. Länsstyrelsens lantmäteriarkiv, Stockholm.

Bilaga 2. Markanvändningen på Gällnö år 1834 och 1857.

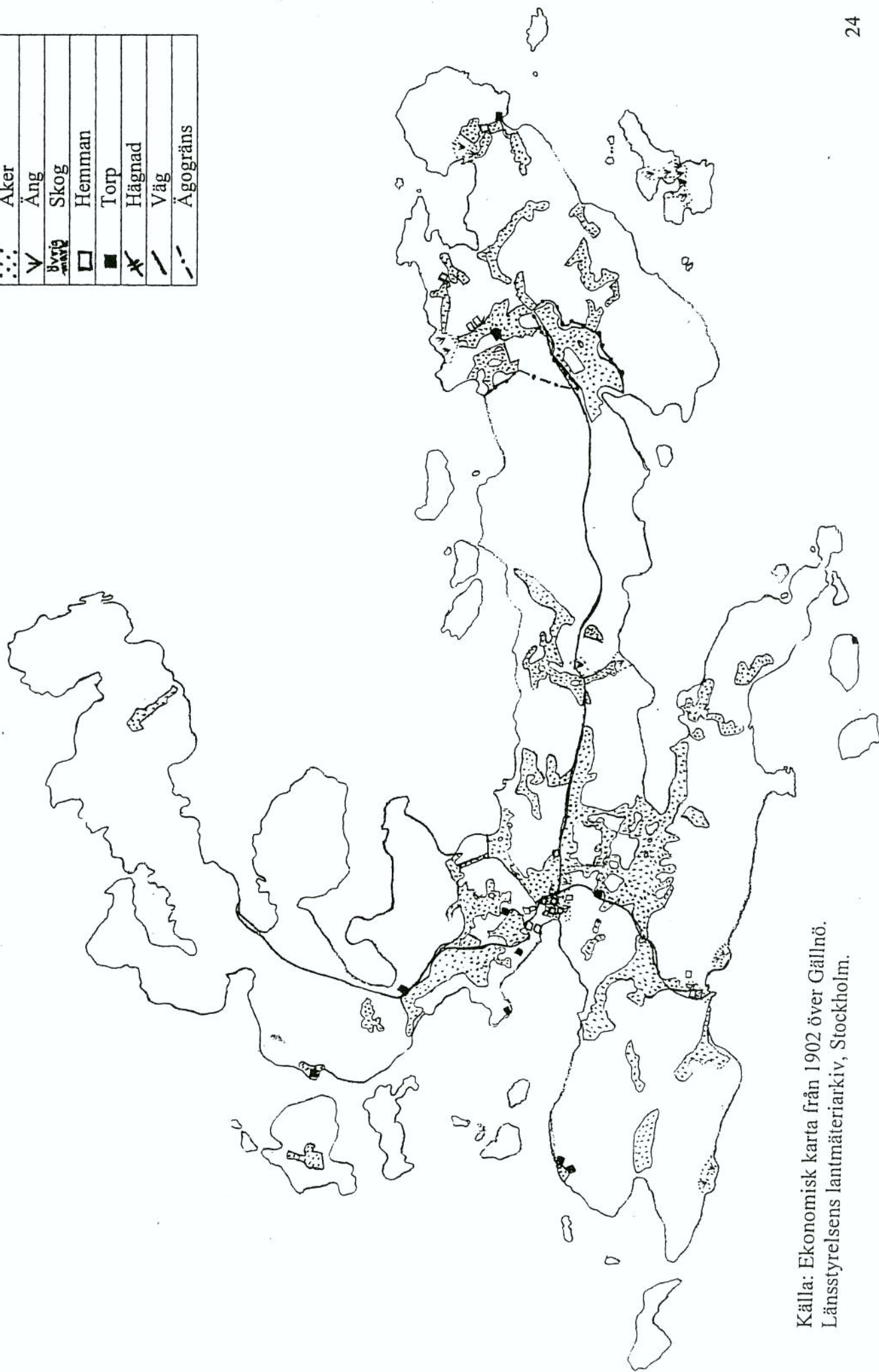
TECKENFÖRKLARING:	
∴	Åker
∇	Ång
▧	Skog
□	Hemman
■	Torp
✕	Hägnad
—	Väg
- - -	Ägogräns



Källa: 1834 års laga skifteskarta över Gällnöby.
& 1857 års laga skifteskarta över Gällnönäs.
Länsstyrelsens lantmäteriarxiv, Stockholm.

Bilaga 3. Markanvändningen på Gällnö år 1902.

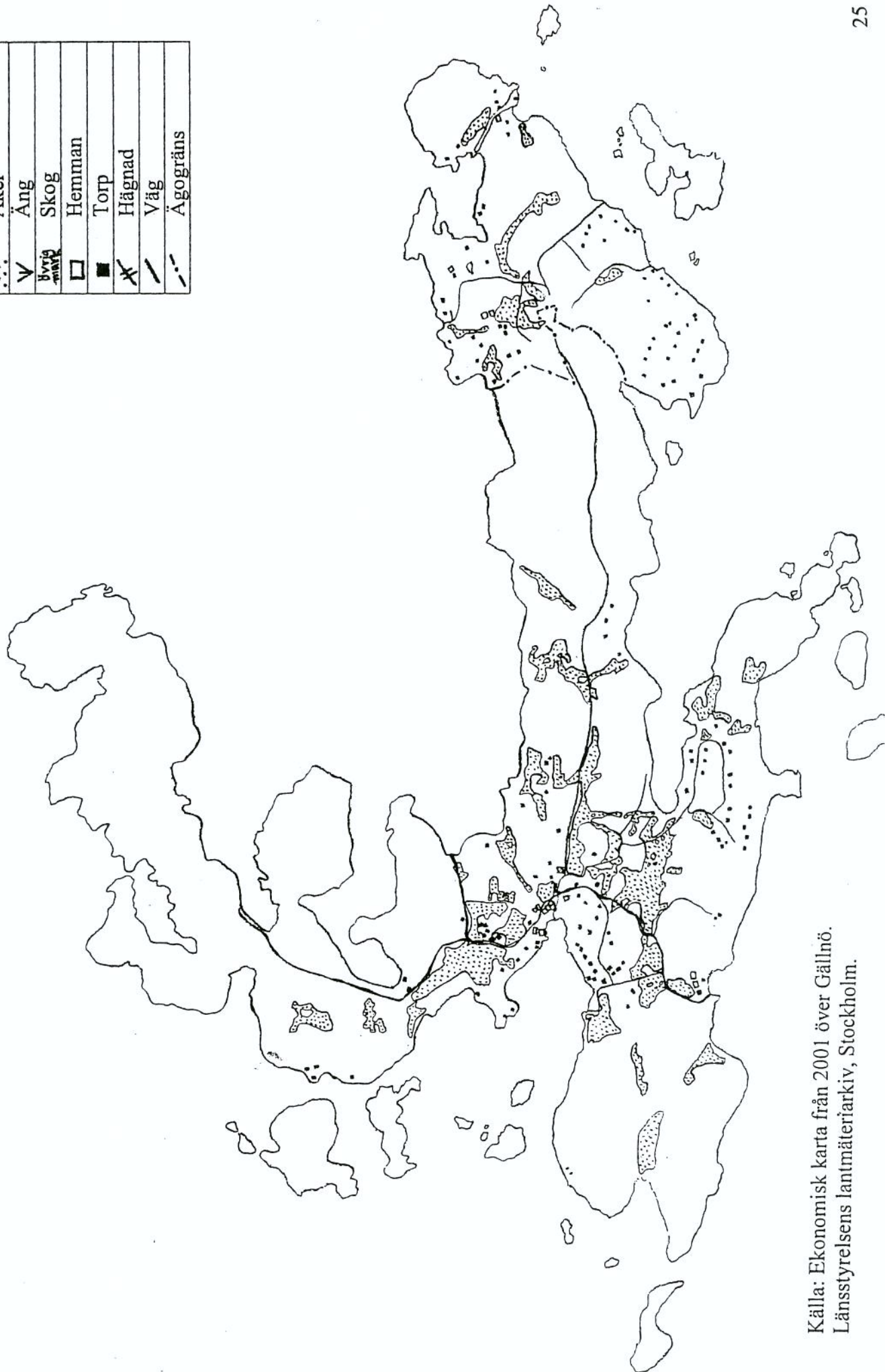
TECKENFÖRKLARING:	
•••••	Åker
∇	Äng
▨	Skog
□	Hemman
■	Torp
✕	Hägnad
—	Väg
-.-	Ägogräns



Källa: Ekonomisk karta från 1902 över Gällnö.
Länsstyrelsens lantmäteriarkiv, Stockholm.

Bilaga 4. Markanvändningen på Gällnö år 2001.

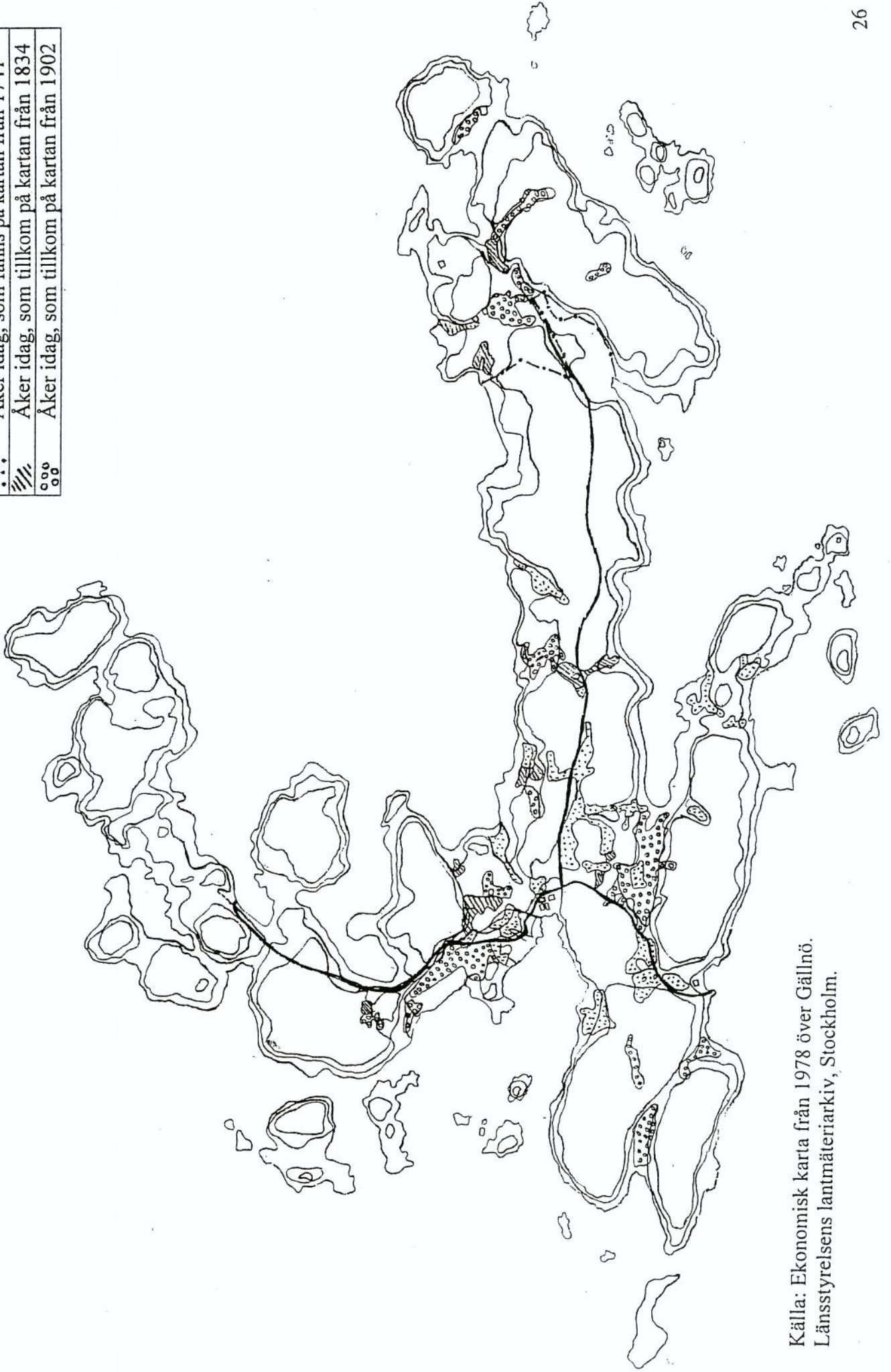
TECKENFÖRKLARING:	
•••	Åker
∇	Ång
▣	Skog
□	Hemman
■	Torp
✕	Hägnad
—	Väg
- - -	Ägogräns




Källa: Ekonomisk karta från 2001 över Gällnö.
Länsstyrelsens lantmäteriarkiv, Stockholm.

Bilaga 5. Sammanfattning av den bevarade markvärdningen från de olikåldriga kartorna.

TECKENFÖRKLARING:	
••••	Åker idag, som fanns på kartan från 1741
////	Åker idag, som tillkom på kartan från 1834
○○○	Åker idag, som tillkom på kartan från 1902

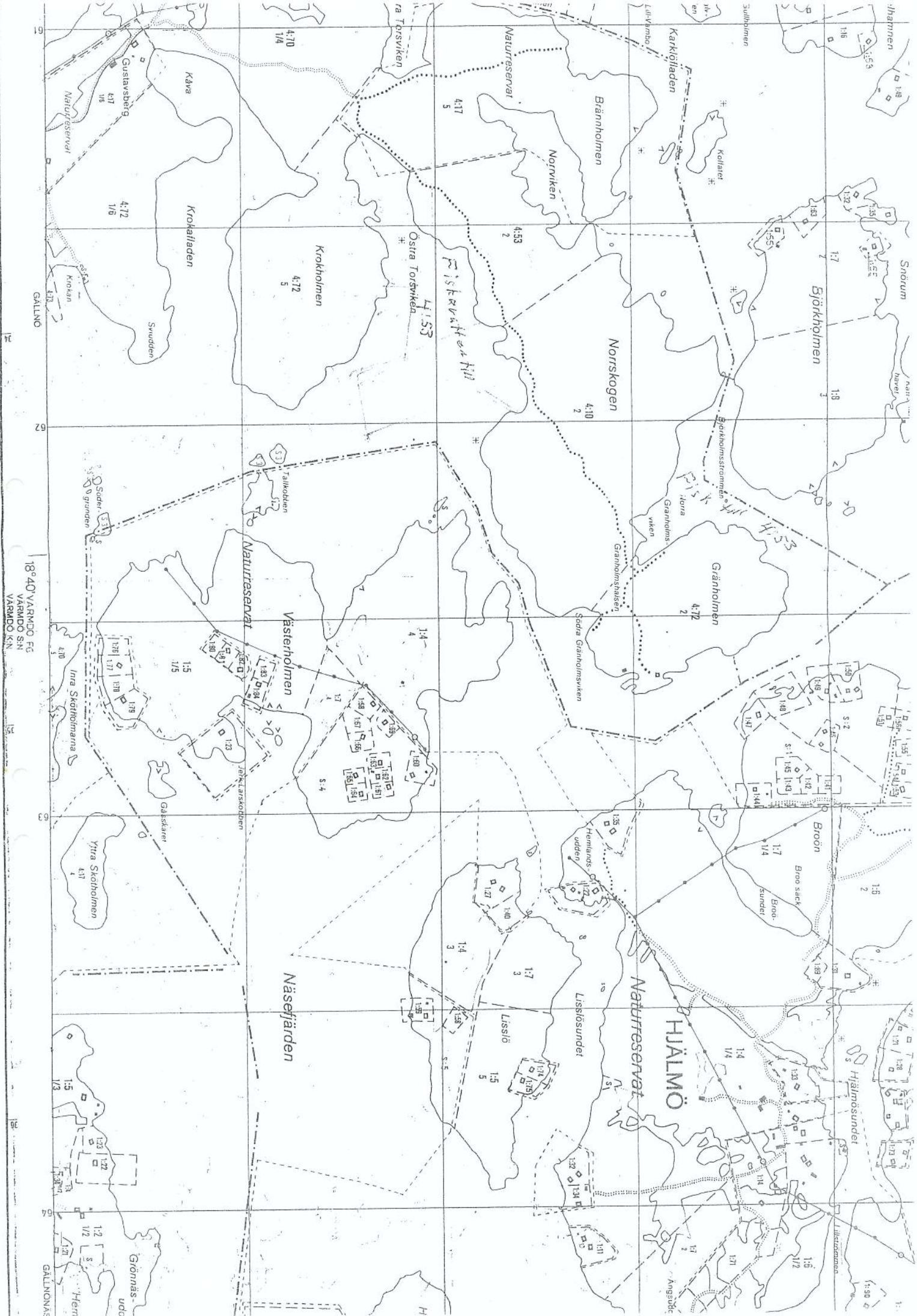


Källa: Ekonomisk karta från 1978 över Gällnö.
Länsstyrelsens lantmäteriarbete, Stockholm.



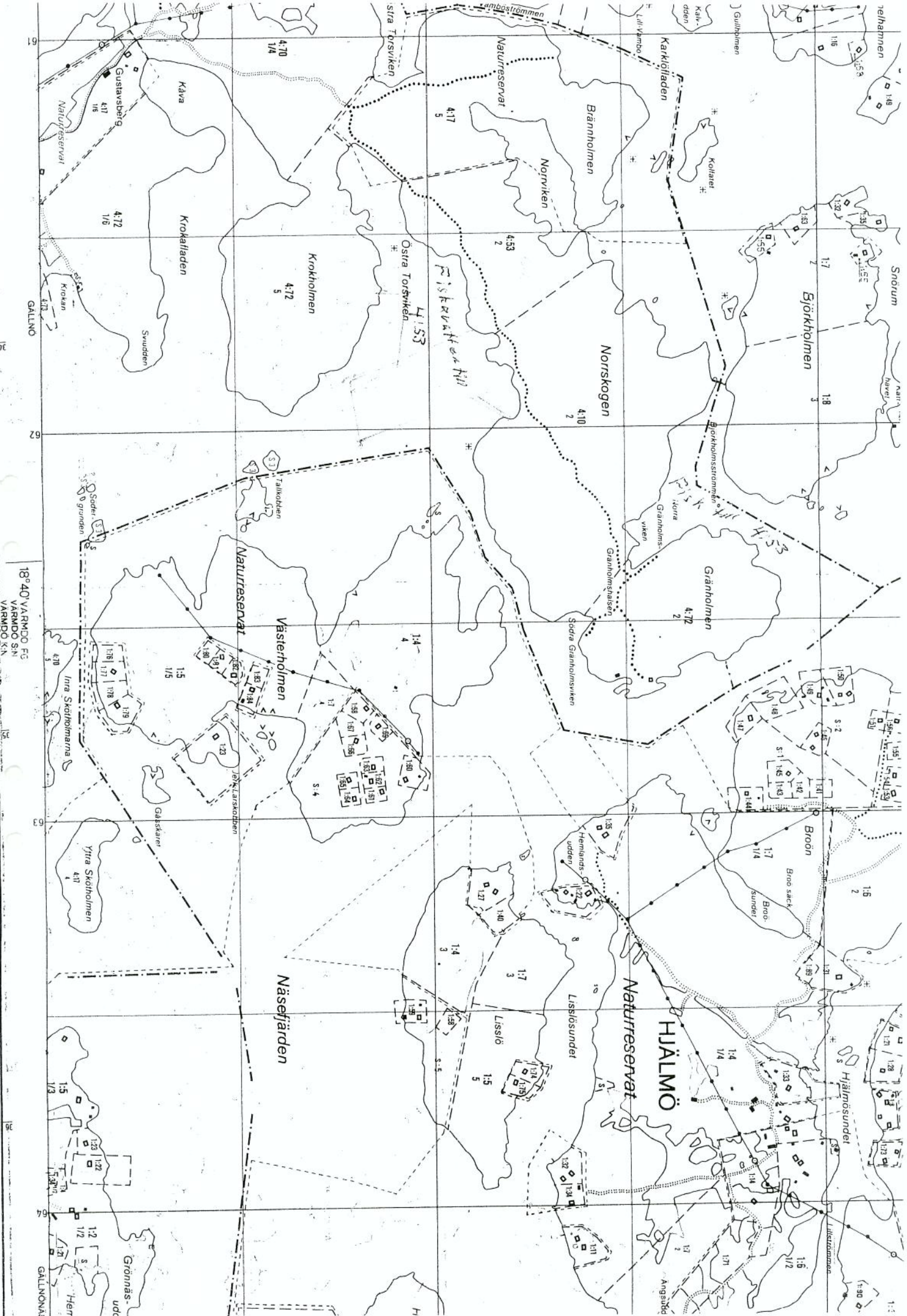
Bilaga 6. Dagens ekonomiska karta över Gällnö.

Källa: Ekonomisk karta från 2001 över Gällnö.
Länsstyrelsens lantmäteriarxiv, Stockholm.



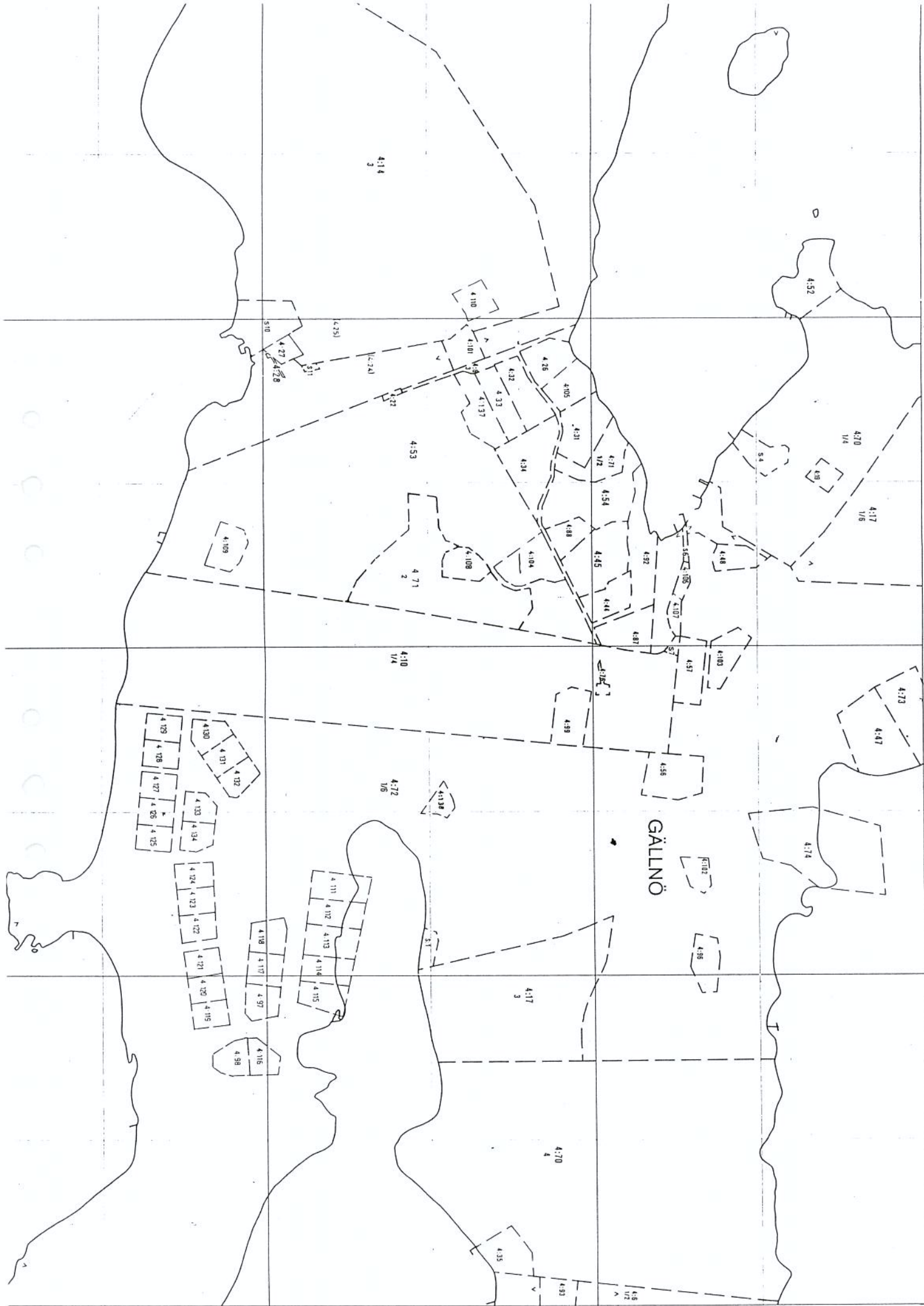
18°40' VÄRMDO FG
VÄRMDO SN
VÄRMDO KN

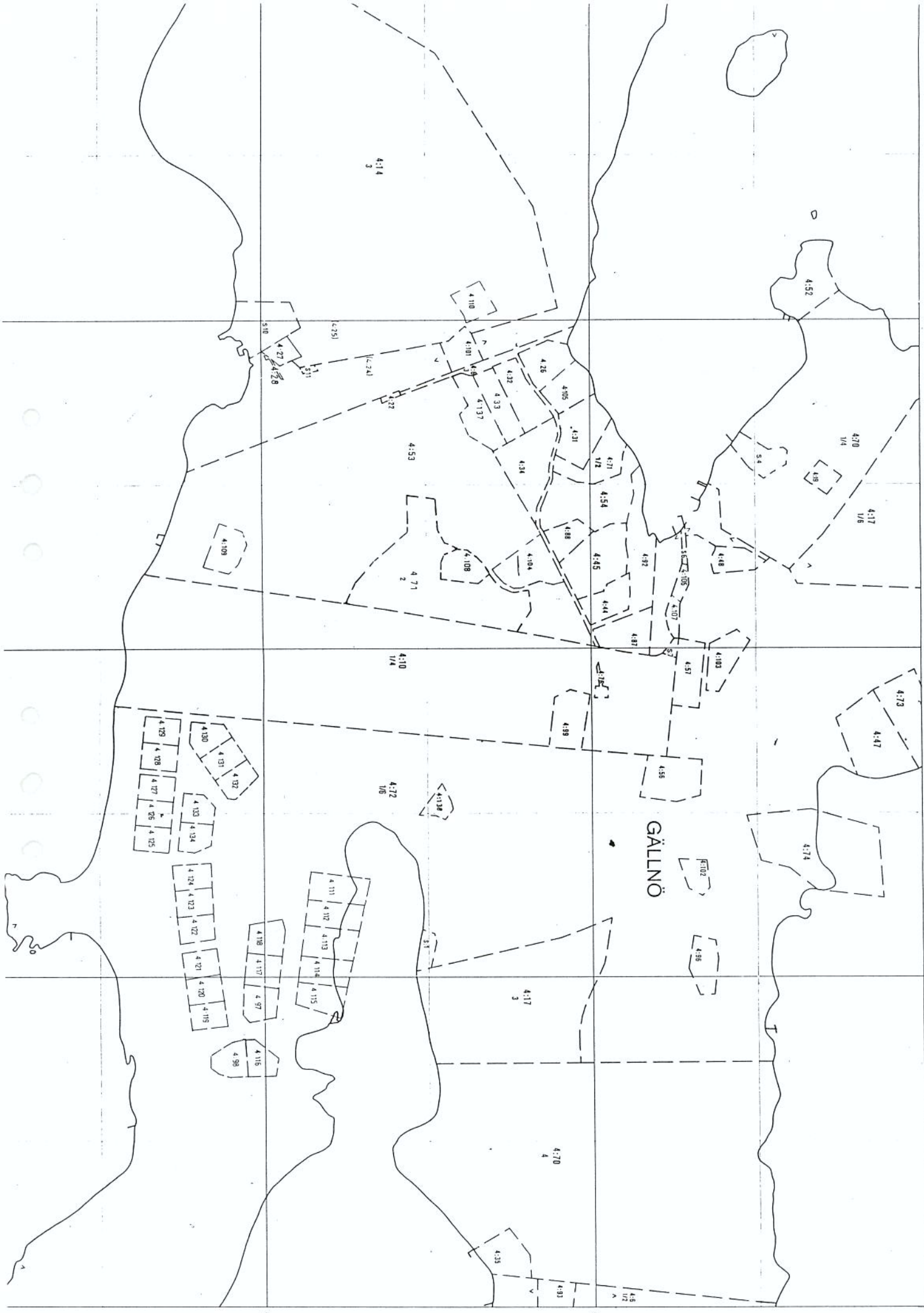
GALLONÄ
GALLONÄ
GALLONÄ



18° 40' VÄRMDO FJ
VÄRMDO SN
VÄRMDO KN

GALLINÖN





Ink. till Stockholms läns landskontor

den 11 JAN. 1907

Fel. 2 S. D.

N:o 13.

45 46 ³ 47

Gällno 4²³-4²⁵

4²³ 4²⁴ 4²⁵

Till Konungens Befallningshafvande i Stockholms län.

Höf. Rosol.

Vordant anhålls om fastställande af uti inneliggande
upplåtelsebref omfördade aftöndingsuråden från hem-
manen 7³¹ mantal Gällno by N^o 2 och 3 ^{och 7} och 32 mantal
Gällno by N^o 2 och 3 liti. D⁶ i Vermöds boken och
skippslag af Stockholms län. Rasta öfverlögnheterna
jemte arealbevis bifogas. Gällno den 31
December 1906

J. E. Sjoberg.

Utskrift.

Undertecknade delegare uti Lemnansögården Johan Erik
Sjöboms storbhus (Söderby); Gällnö by och Värmdö socken
af Stockholms län upplata härmed till Gällnö by

71 kvadratmeter från $\frac{7}{32}$ mantal lit. Da, 356 kvadrat-
meter från $\frac{7}{32}$ mantal lit. Db och 756 kvadratmeter från
 $\frac{7}{16}$ mantal lit. Da och Db, all^{entligt} (en af förstelaudtmätaren

C. A. Sjöborg detta är öfver lågenheterna upprättad karta
eller den mark af vår egendom $\frac{7}{16}$ mantal Gällnö
N^o 2 och 3, som behöfves för att den a Gällnö bys
karta upptagna byvägen från sagde by söderut till
Söderby må kunna utsträckas till ångbåtsbryggan,
frå följande villkor:

1). Att vägen framdröges från dess nuvarande a karta
utbatta ändpunkten förbi och väster om Söderbys västra
mångårdsbyggnad i den riktning vi hjälpa bestämna
fram till sjöstranden vid ångbåtsbryggan.

2). Att den nya vägdelan skall under innevarande
år eller så fort ske kan anläggas och vägen i dess
helhet från ångbåtsbryggan till byn under samma
tid ordentligt istandsättas.

3). Att den nya vägdelan skall innehålla samma bredd
som den gamla vägen.

4). Att vi framgent, eller så länge någon af oss inne-
har hemmansdel af Söderby, frihålla oss från under-
håll af den del af vägen mellan byn och Söderby, som är
belägen norr om Söderbys nuvarande egor i hvad det
kan bli fråga om grussning derstädes. Och förklara
vi, att ifrågasvarande markdel, hvad en hvar af oss
deraf egor, skall för all framtid i likhet med förut
bekäntlig väg a byns egor basom allmän byväg

anses och i Gällnö bys karta baserad på ^{redan} upptagas.

Gällnö den 5^{te} Mars 1906.

J. E. Sjöberg, J. W. Sjöberg, Albert Sjöberg

Edla Sjöberg, Alexandra Sjöberg

Egenhändiga stamutesningarna skrivna

C. L. Carlsson, J. H. Jacobsson

Gällnö i Gällnö

Värdimeras. Et officium

C. Sjöberg

7

Bevillning.

Enligt de af J. E. Walleqvist år 1874 uppräntade och den 10 Februari 1875 fastställda karta och handlingar, rörande hemmansskifning af i Normlö socken och skiffstorp belägna egorna till $\frac{7}{16}$ mantal Gallnö by N^o 1 och 3 litt. D, deraf $\frac{1}{4}$ mantal frälse utgör N^o 2 och $\frac{3}{16}$ mantal skatte utgör N^o 3, utan att någon skillnad finnes angifven i kartan eller handlingarne hvad som är N^o 2 eller tre eller hvilka delar utgöra frälse eller skatte, utan är hela hemmantalet litt. D $\frac{7}{16}$ mantal endast fördelat i 2 till mantalet lika stora delar och har hemmantet $\frac{7}{32}$ mantal Gallnö by N^o 2 och 3 litt. Da bekommit en sammanlagd areal af 56 hektar 47 or 90 kvadrater och hemmantet $\frac{7}{32}$ mantal Gallnö by N^o 2 och 3 litt. Db bekommit en sammanlagd areal af 51 hektar 68 or 61 kvadrater. Enligt att den 5^{te} Mars detta år uppräntadt upplåtelse - eller gifvobref mellan J. E. Sjöberg, J. W. Sjöberg, Albert Sjöberg, Edla Sjöberg och Alexander Sjöberg, upplåtelse, och Gallnö by (eller byarna), mottagare, hafva ett område af 71 kvadrater upplåtits från $\frac{7}{32}$ mantal litt. Da, ett område af 336 kvadrater upplåtits från $\frac{7}{32}$ mantal litt. Db och ett område af 756 kvadrater från $\frac{7}{16}$ mantal litt. Da och Db gemensamt upplåtits.

Af upplåtelse äga J. E. Sjöberg ensam hela litt. Db $\frac{7}{32}$ mantal N^o 2 och 3 Gallnö by och samme person hälften af litt. Da $\frac{7}{32}$ mantal N^o 2 och 3 Gallnö by och de öfriga fyra upplåtelse en fjärdedel vardera utaf andra hälften af litt. Da $\frac{7}{32}$ mantal Gallnö by N^o 2 och 3 eller - J. E. Sjöberg $\frac{2}{16}$ mantal samt J. W. Sjöberg, Albert Sjöberg, Edla Sjöberg och Alexander Sjöberg vardera $\frac{1}{16}$ mantal af Gallnö by N^o 2 och 3, deraf fyra delar är frälse och tre delar skatte af hvarje hemmansdel, hvilket allt härmed till bevis meddelas. Stockholm den 31 December 1906.

Da 56, 47, 90
Db 51, 68, 61
gemensamt 7, 56
108, 124, 07

E. Sjöberg,
Förstelauskuartare.

Köpekontrakt

Enligt köpebref af den 25: Oktober 1893
 upprättat mellan köpare och säljare af ett
 trettioårandels mantal N:1 samt ett fyrti-
 årandels mantal i N:2, är träffande af en
 enskild upptäcknad i följande para-
 grafer

§ 1

Kamman tillträdes medanskrifne dato.

§ 2.

Säljarens reudantager kamman i byggnaden
 samt kammanvinden och plats i källaren
 för cirka 6 a åtta tunnlar potatis under
 3 års tid d. v. s. till den 25: Oktober 1896 för
 eget behof då det sedan återgår till kamman

§ 3

I handpenning är äggen den 30: Oktober
 Sexhundra kronor som afgränsas på under
 sidan återstående fyrahundra kronor
 under löppet af år 1894 med 5 procent
 ränta från tillträdesdagen

Med detta kontrakt förklarar vi oss i en
 så sedan nöjda och förbinda oss i ömsesidigt
 till noggrann efterretelse af hvilka 3:ne lika
 lydande exemplar är upprättade och i förhållit
 kvardras ett Måja och Långvik den 25: oktober
 1893

Gert August Lundqvist

Johan L. Jönberg Säljare

Kvinnan Lundqvist

Köpare

Örens kommission och köpet berättas
 Johan Niklas Westin Jakob Gustaf Lundfors
 i Låha i Långvik

På andra sidan Stående Kapital är afbetalt 650 Sekshundra femtio Kronor
Samt härmed afvitras Långvik den
30^{de} Oktober 1893 August Sjöberg

På andra sidan Stående Kapital är af-
betalt 150 Ett hundra femtio Kronor
Samt Procent på hela Kapitalet till den
andra Januari 1894 med till 40 öre
Göras August Sjöberg

På andra sidan Stående Kapital är afbetalt
Ett hundra Kronor Göras Långvik den
5^{te} Mars 1894 August Sjöberg

På andra sidan Stående Kapital är afbetalt
Ett hundra Kronor med hola återstående
Procenten som härmed Göras
Långvik den 15^{de} November 1894
Göran August Sjöberg